

STRECKENPLAN 450 M

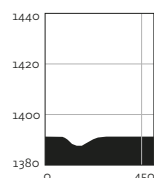
bestehend



Angaben pro Runde

Streckenlänge	450 m
Aufstieg	4 m
Grösster Anstieg	4 m
Höchster Punkt	1393 m ü. M.
Tiefster Punkt	1389 m ü. M.

Höhenprofil



STRECKENPLAN 900 M

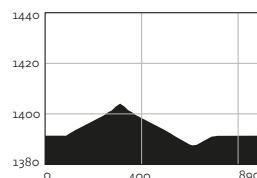
bestehend



Angaben pro Runde

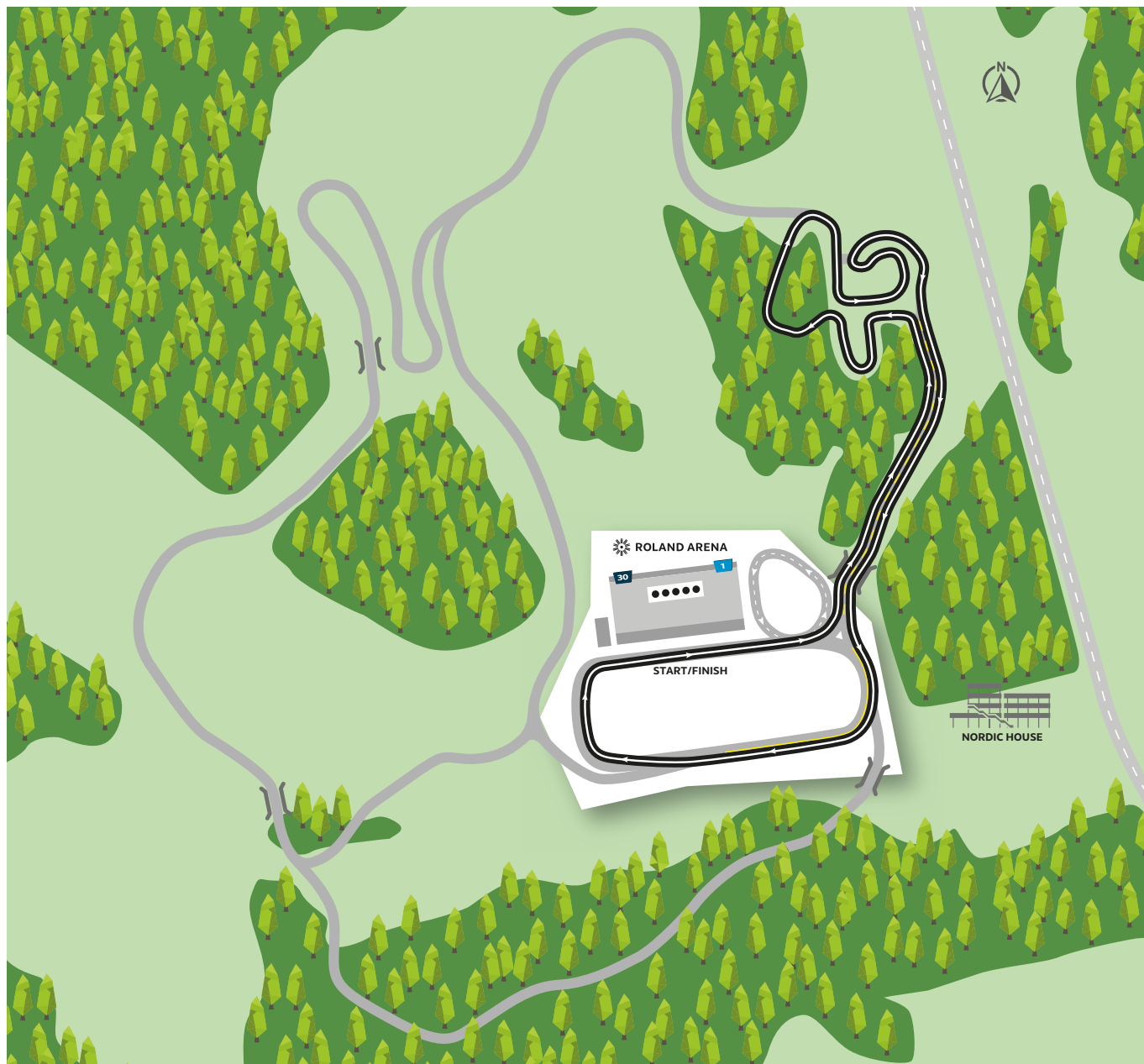
Streckenlänge	890 m
Aufstieg	17 m
Grösster Anstieg	12 m
Höchster Punkt	1406 m ü. M.
Tiefster Punkt	1389 m ü. M.

Höhenprofil



STRECKENPLAN 1,4 KM

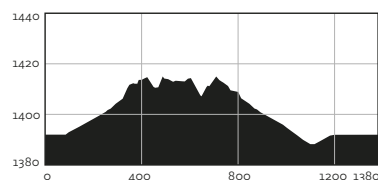
bestehend



Angaben pro Runde

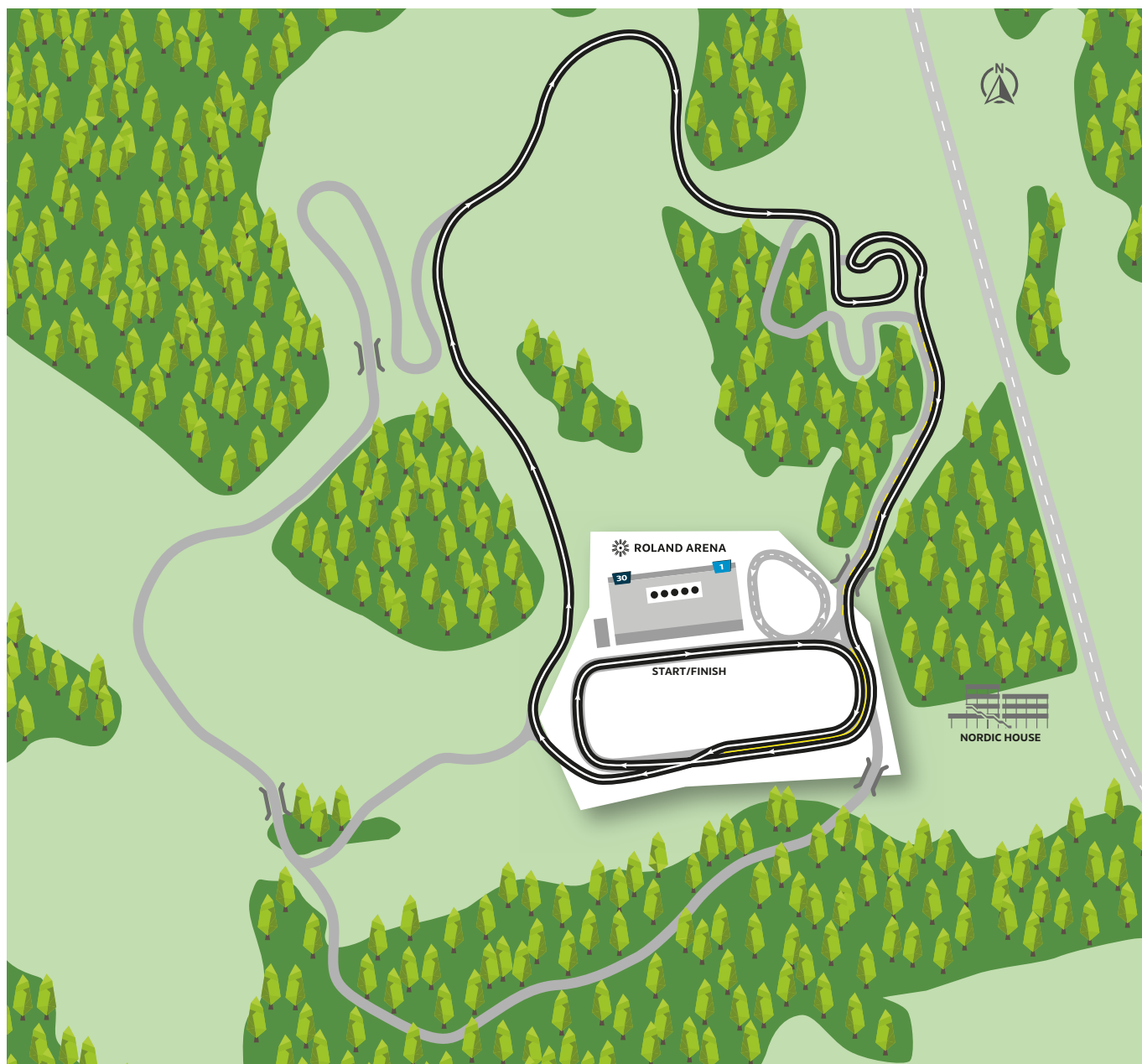
Streckenlänge	1380 m
Aufstieg	37 m
Grösster Anstieg	18 m
Höchster Punkt	1415 m ü. M.
Tiefster Punkt	1389 m ü. M.

Höhenprofil



STRECKENPLAN 2,0 KM

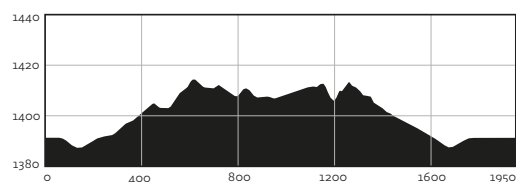
neu



Angaben pro Runde

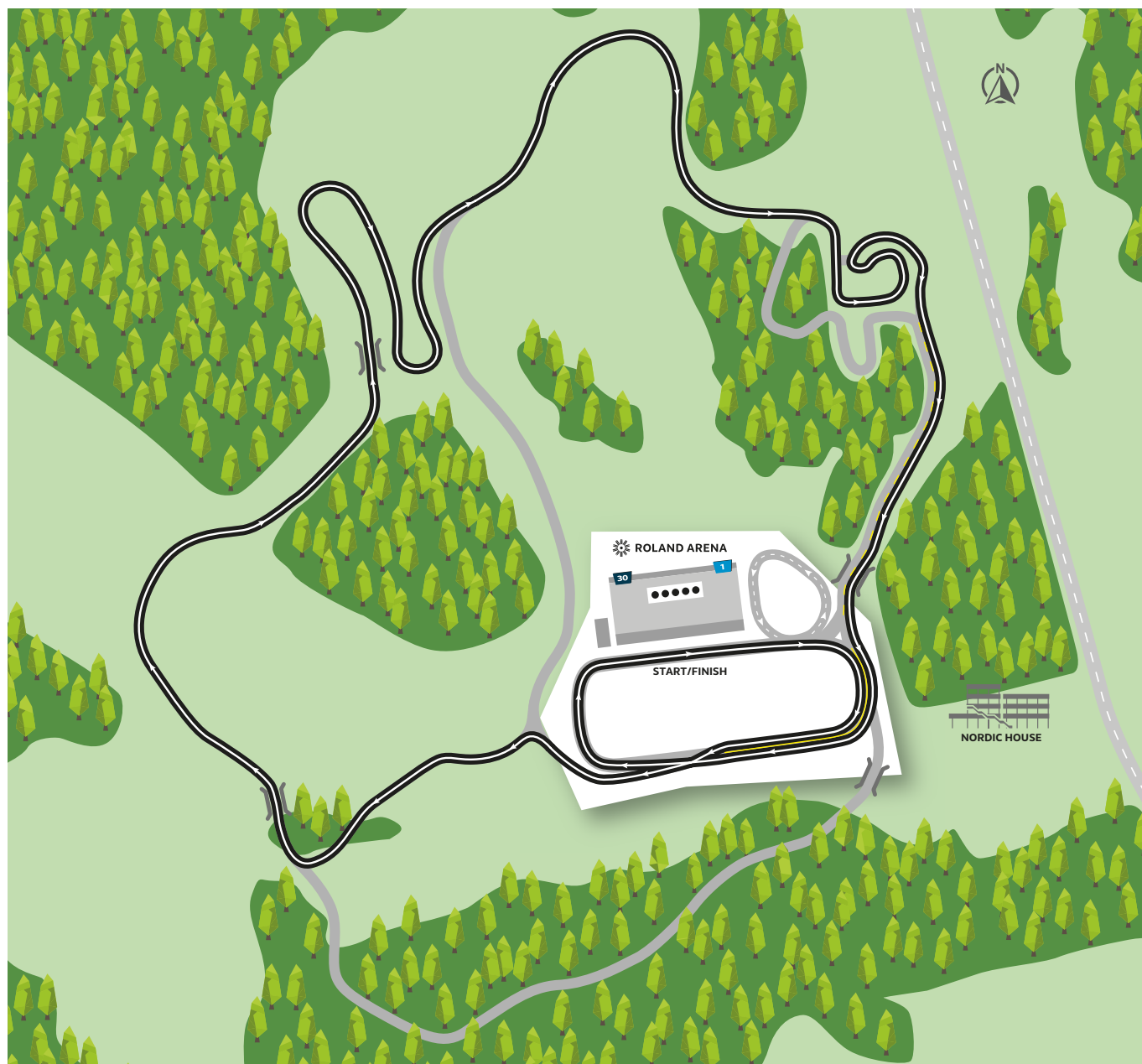
Streckenlänge	1950 m
Aufstieg	50 m
Grösster Anstieg	17 m
Höchster Punkt	1416 m ü. M.
Tiefster Punkt	1389 m ü. M.

Höhenprofil



STRECKENPLAN 2,6 KM

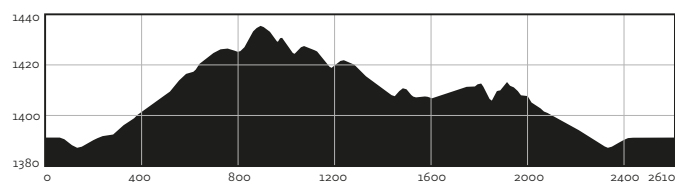
neu



Angaben pro Runde

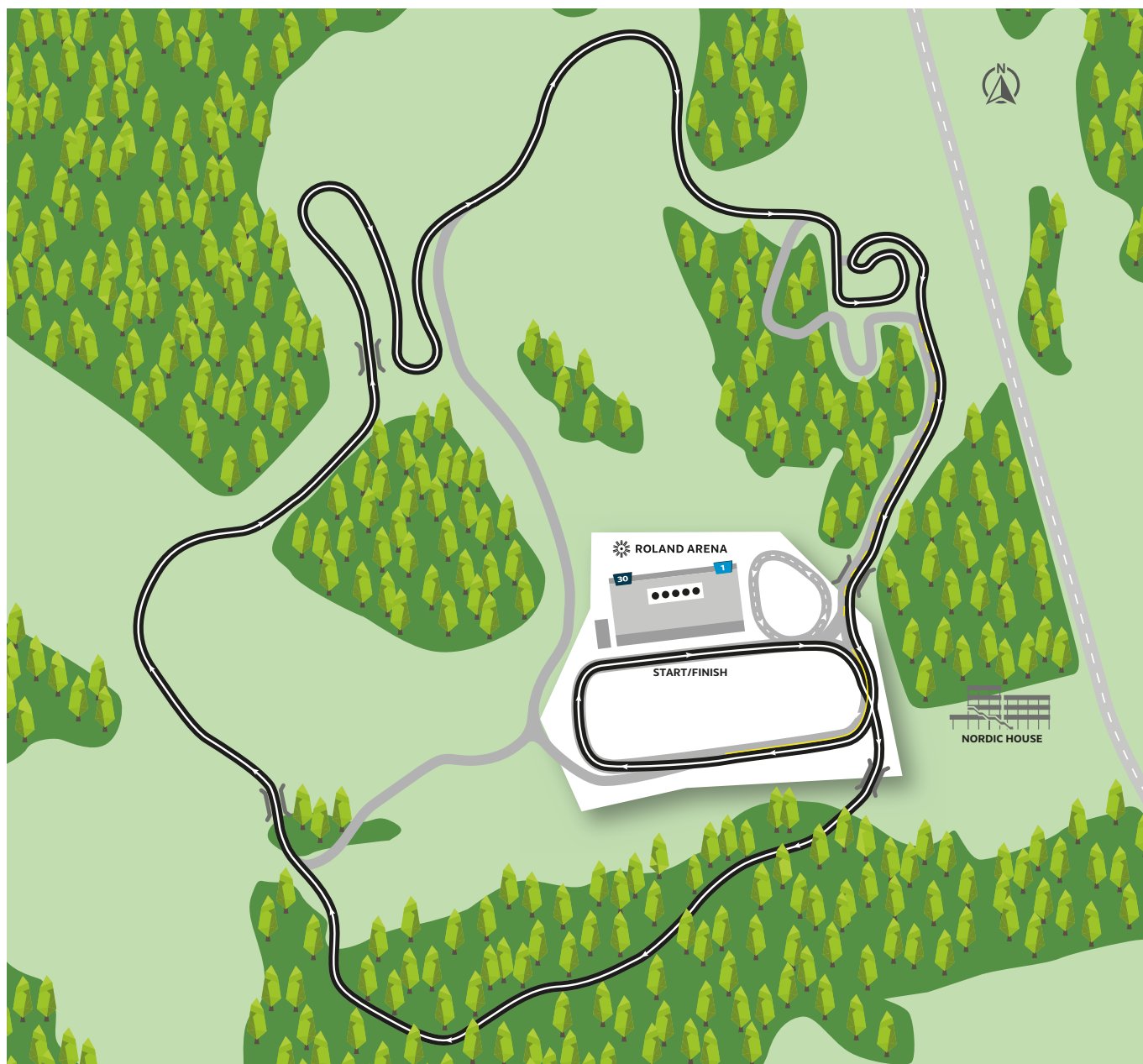
Streckenlänge	2611 m
Aufstieg	77 m
Grösster Anstieg	35 m
Höchster Punkt	1437 m ü. M.
Tiefster Punkt	1389 m ü. M.

Höhenprofil



STRECKENPLAN 2,7 KM

neu



Angaben pro Runde

Streckenlänge	2722 m
Aufstieg	87 m
Grösster Anstieg	32 m
Höchster Punkt	1437 m ü. M.
Tiefster Punkt	1389 m ü. M.

Höhenprofil

